

# E

# DSP/PDPS

Souřadnicový systém: S - JTSK






Výškový systém: Bpv

Zhotovitel:

**RD SÚS JmK - PK OSSENDORF+Linio Plan+Rušar mosty**

Vedoucí konsorcia: PK OSSENDORF s.r.o.

Číslo smlouvy objednatele: 782/2018

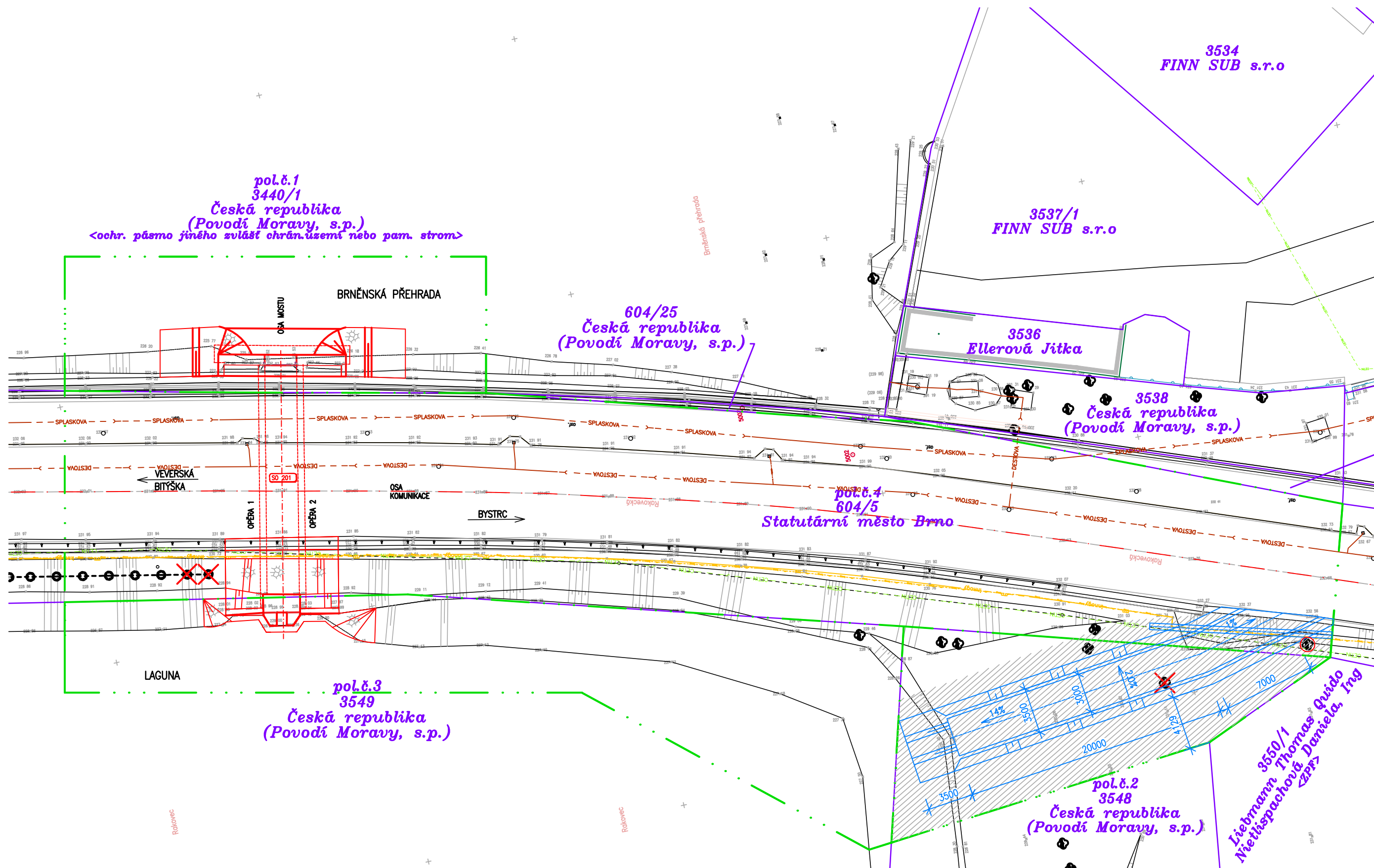
Vedoucí projektant:	Ing. Jaromír RUŠAR		 Majdalenky 19, 638 00 Brno Tel., fax: 545 222 037 E-mail: info@rusar.cz	
Zodpovědný projektant:	Ing. Květoslav RUŠAR			
Vypracoval:	Ing. Hana Bijoková			
Kontroloval:	Ing. Radoslav HOLÝ			
Kraj:	Jihomoravský	Datum:		11/2019
Zadavatel:	Správa a údržba silnic Jihomoravského kraje, přísl. organizace kraje	Formát:		A4
Název akce: <b>II/384 Brno, ul. Rakovecká, most 384-002</b>		Měřítko:		-
		Účel:		DSP/PDPS
		Čís.zakáz.:		94-2019
		Archivní čís.:		9-2019
Název přílohy: <b>DOTČENÁ ZELENĚ</b>		Čís.soupravy:		Čís. přílohy: <b>E.4</b>

## **PŘEDHLED KÁCENÍ**




Parcela čís.	Jméno a bydliště vlastníka	Druh stromu	ks	Ø kmene ve výšce 1,30 m nad zemí
604/5	Vlastnické práva: Statutární město Brno Dominikánské náměstí 196/1, Brno - město, 602 00 Brno	Vrba	2	0,05m
3548	Vlastnické práva: Česká republika Příslušnost hospodařit s majetkem státu: Povodí Moravy, s.p., Dřevařská 932/11, Veveří, 602 00 Brno	Olše	1	0,1m
			3	

## **PŘEDHLED KÁCENÍ - SOUVISLÝ POROST**

Parcela čís.	Jméno a bydliště vlastníka	Druh stromu	m <sup>2</sup>
3548	Vlastnické práva: Česká republika Příslušnost hospodařit s majetkem státu: Povodí Moravy, s.p., Dřevařská 932/11, Veveří, 602 00 Brno	Ostružiník, Růže šípková	281
604/5	Vlastnické práva: Statutární město Brno Dominikánské náměstí 196/1, Brno - město, 602 00 Brno	Ostružiník, Růže šípková	40
			321



## LEGENDA

-  KÁCENÍ STROMŮ
-  OCHRANNÉ BEDNĚNÍ
-  SOUVISLÝ POROST